Parchi delle Groane

IV-V

Il parco come mosaico di parchi. Un parco frazionario, un insieme discontinuo di frammenti affilati che accentua le fratture del paesaggio periferico piuttosto che proporre una riconciliazione estetizzante.

La struttura, che sul piano metropolitano può essere descritta come una nebulosa, somiglia, se osservata più attentamente, molto più ad un complesso mosaico. Tale mosaico di frammenti affilati corrisponde all'immagine di un oltremodo discontinuo tessuto frazionario.
Consideriamo ciò una qualità e non una malformazione, il nostro progetto si basa pertanto concettualmente sull'idea di divisione delle parti e sull'assenza di coesione tra le stesse. Secondo il principio della giustapposizione l' accostamento di frammenti di diverso tipo avverrà senza legami formali tra gli uni e gli altri. Operativamente dunque puntiamo al rafforzamento dell'identità dei singoli frammenti e delle loro forze d'attrito, e non ad una soluzione d' insieme armonizzante. Il Parco delle Groane somiglierà pertanto più a un mosaico di parchi che a una figura di coerenza generale, la sua struttura accentuerà la tagliente frammentazione della periferia milanese piuttosto che proporre una riconciliazione estetizzante.

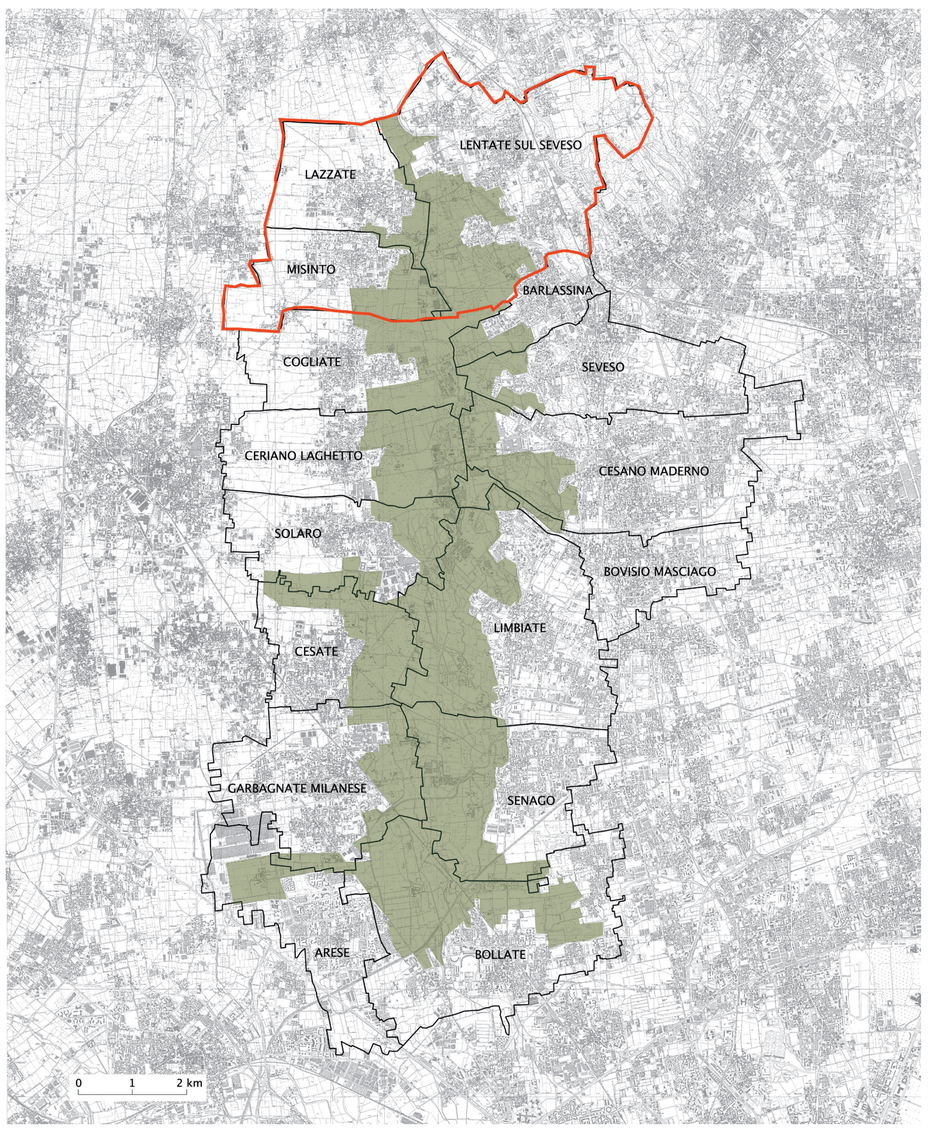

Boschi e foreste

Si considerano boschi e foreste superfici prevalentemente alberate la cui funzione é limitata alle molteplicità d'uso delle stesse



Villaggi e objets trouvés

Mentre villaggi sono insediamenti di una certa consistenza, objets trouvés sono oggetti o strutture di rilevante interesse storico architettonico come ville rinascimentali e rovine industriali

Parchi industriali

Parchi industriali sono aree altamente antropizzate di superficie consistente adibite all'insediamento infrastrutturale a scopo commerciale

Aree a coltura intensiva

Aree a coltura intensiva sono quelle superfici prevalentemente adibite ad uso agricolo con evidente frammentazione parcellaria e diversificazione di attributi

Aree a coltura estensiva

Aree a coltura estensiva sono superfici prevalentemente adibite ad uso agricolo che mostrano potenziale per una riunificazione parcellaria di notevole estensione

Isole a funzione ricreativa

Si attribuiscono a isole di funzione ricreativa quelle aree altamente antropizzate che già mostrano infrastrutture di carattere sportivo

Divisione tipologica dei frammenti

Pianta generale delle Groane 1:35'000

Boschi e foreste

Strategie operative sono la selvicoltura naturalistica (rinnovazione integrata o successione ad uso di piante autoctone), la rinaturalizzazione e l'imboschimento di superfici antropizzate così come l'implementazione di sentieri e servizi per lo svago.

sezione tipo 1:500

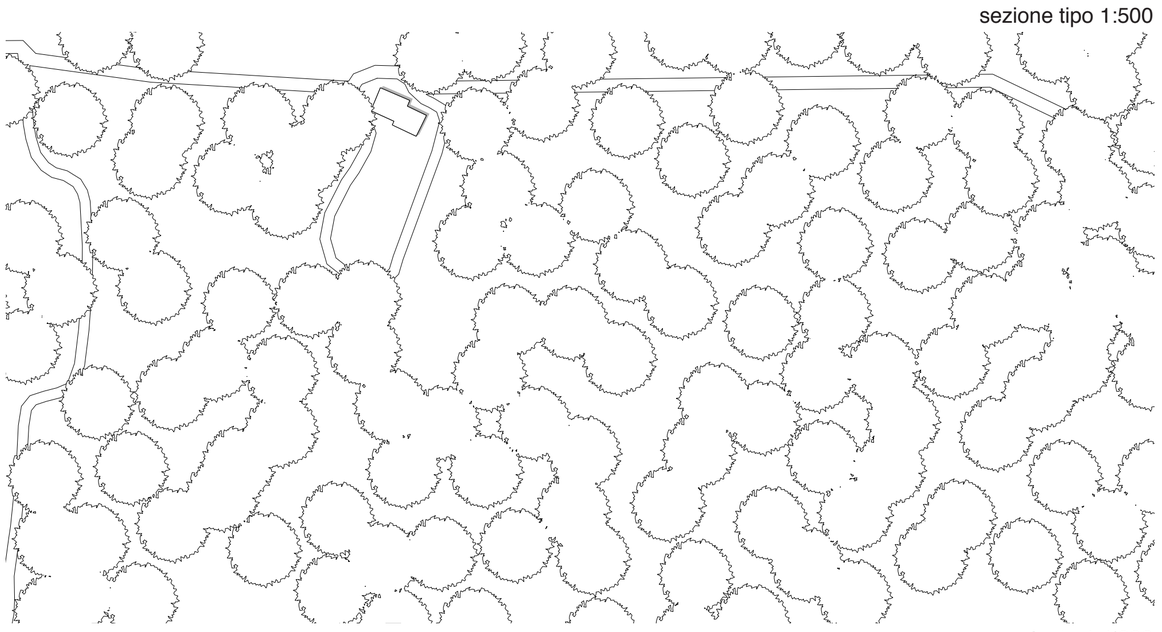

pianta 1:1'000

Villaggi e objets trouvés

Strategie operative sono l'ulteriore urbanizzazione ad uso residenziale e l'apertura di esercizi pubblici per le isole abitative, così come l'investimento nelle strutture e l'organizzazione di eventi mirati alla valorizzazione e all'apertura al pubblico per objets trouvés come ville rinascimentali e monumenti industriali in stato di abbandono.

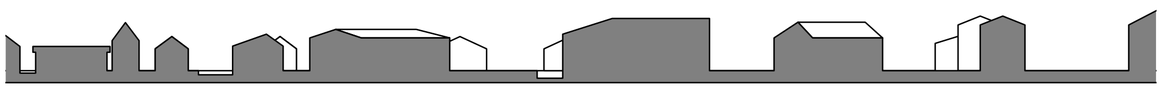

sezione tipo 1:500

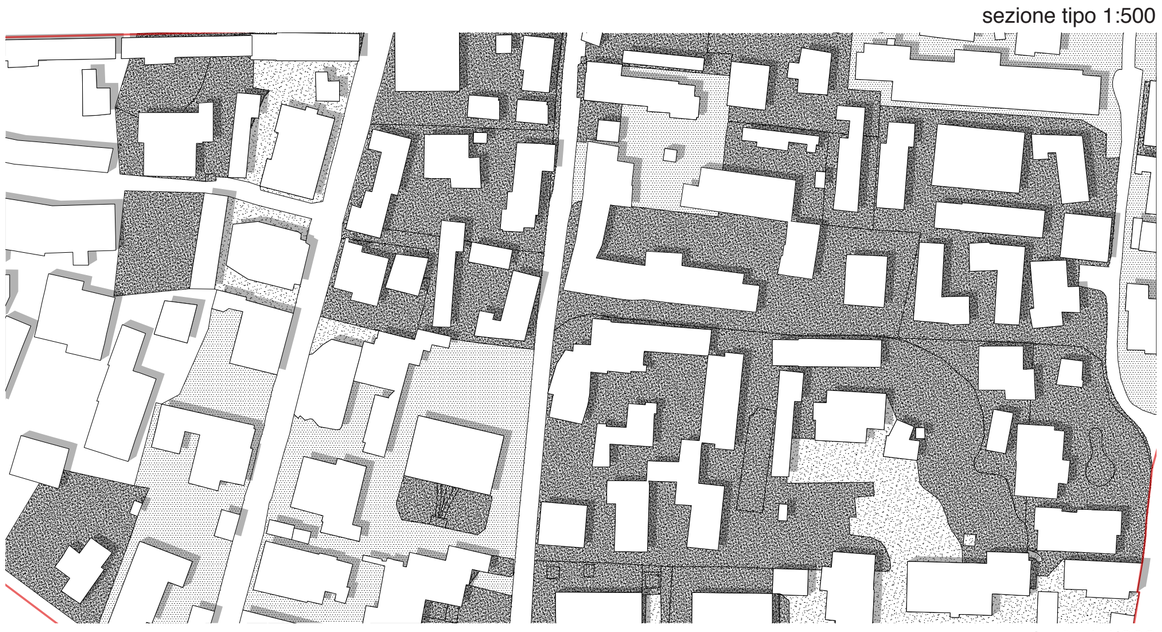

pianta 1:1'000

Isole a funzione ricreativa

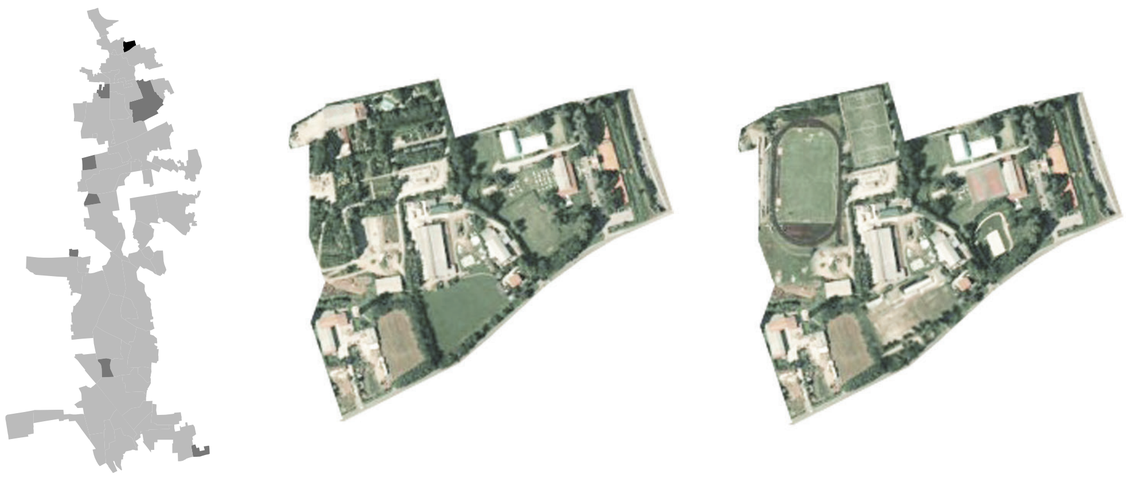

Strategie operative per le suddette isole sono l' intensificazione dell'uso ricreativo pre-esistente, l'attribuzione di aree a collettività ed associazioni ad uso permanente o temporaneo così come l'istituzione di sport clusters e l'organizzazione di eventi e festival.

sezione tipo 1:500

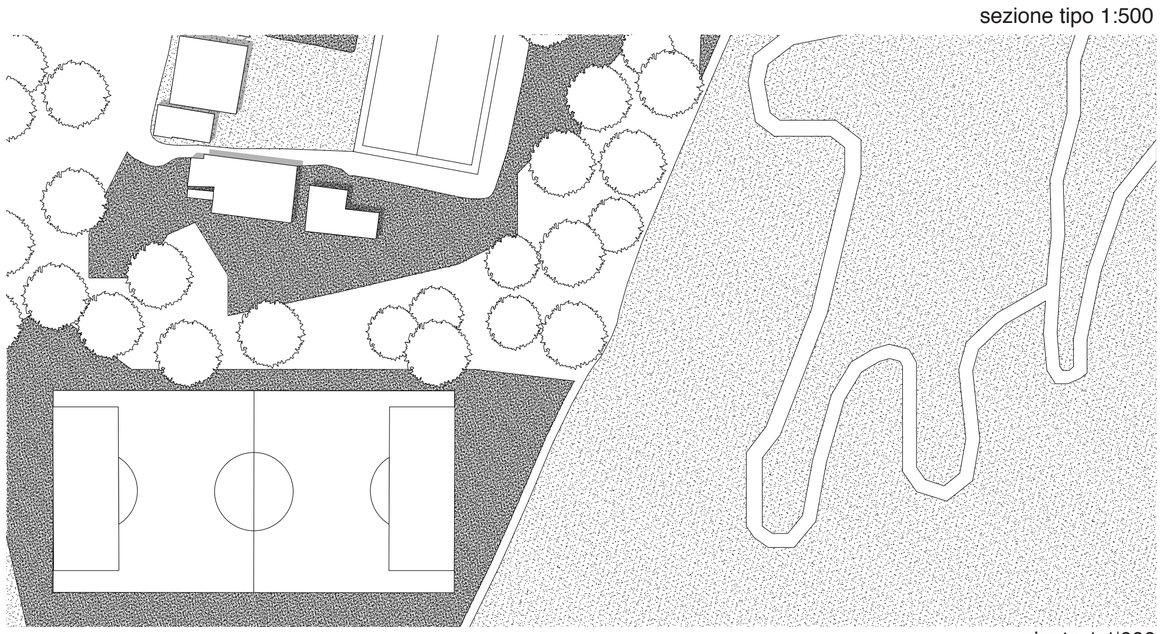

pianta 1:1'000

Parchi industriali

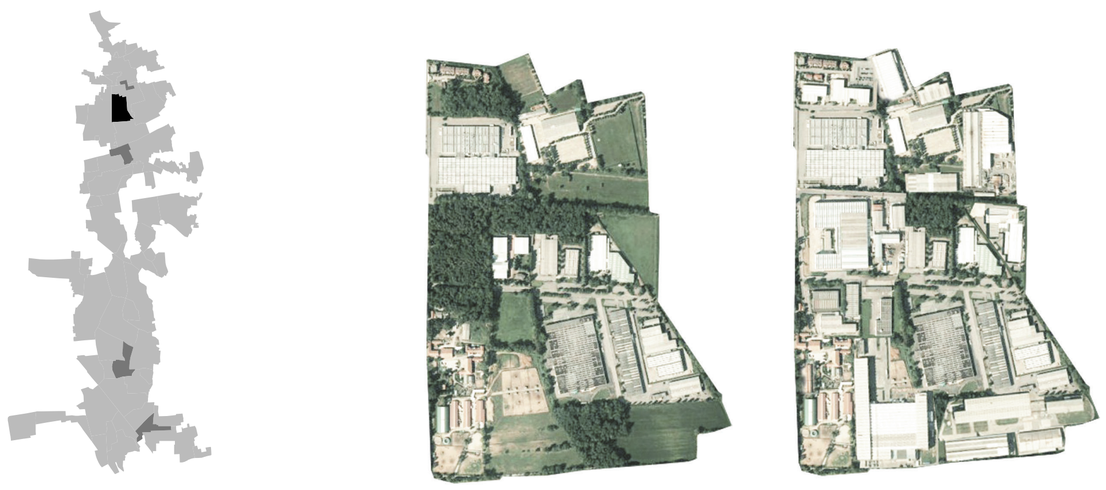

Strategie operative sono l'urbanizzazione e densificazione delle aree di insediamento pre-esistenti, l'implementazione ad uso misto (come riuso e conversione di stabilimenti a fine socio-culturale), la creazione di spazi affittabili a buon mercato, così come l'insediamento di Techno Clusters adibiti alla formazione.

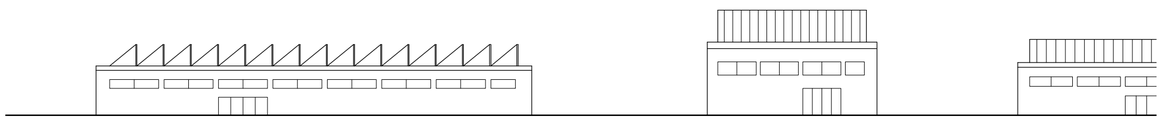

sezione tipo 1:500

pianta 1:1'000

Aree a coltura estensiva

Strategie operative per le aree agricole attribuite a coltura estensiva sono l'unificazione parcellare (unione di parcelle contigue ad aumento della superficie dei latifondi) e l'estensivazione di seminativi e monoculture (cereali e foraggiere).

sezione tipo 1:500

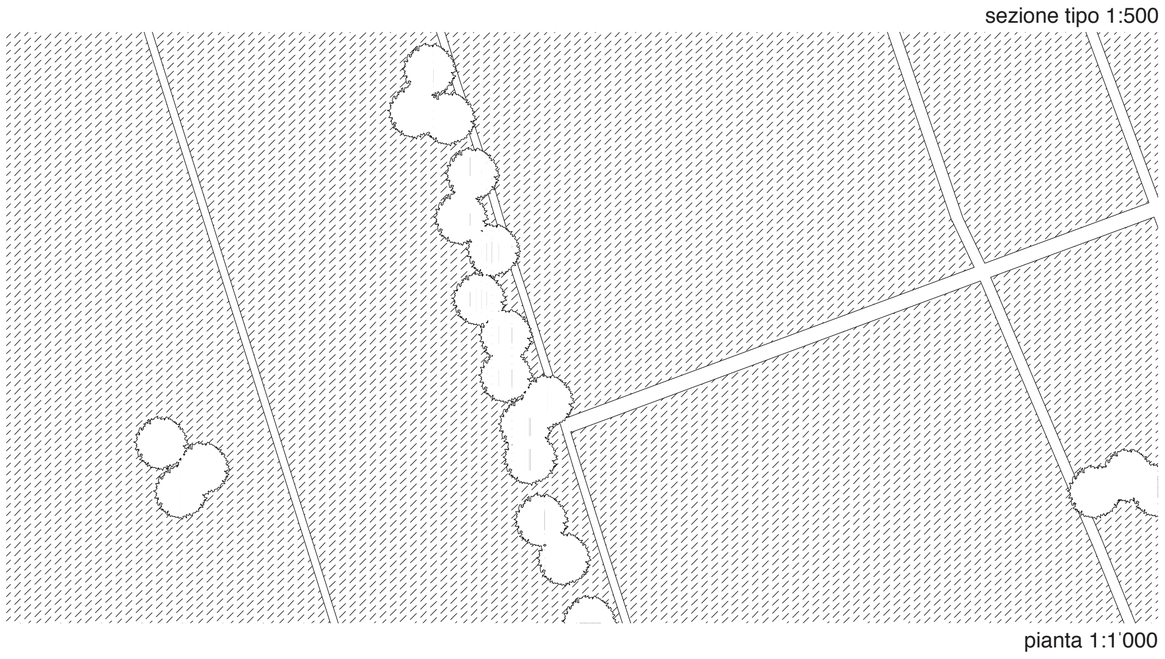

pianta 1:1'000

Aree a coltura intensiva

Strategie operative sono l'ulteriore divisione parcellare delle aree agricole con conseguente intensificazione e diversificazione della produzione agraria, l'istituzione di frutteti e colture agrarie specializzate alla promozione della gestione ecosostenibile secondo il principio di autoorganizzazione, così come il coinvolgimento pubblico ad eventi come mercati domenicali e altri.

sezione tipo 1:500

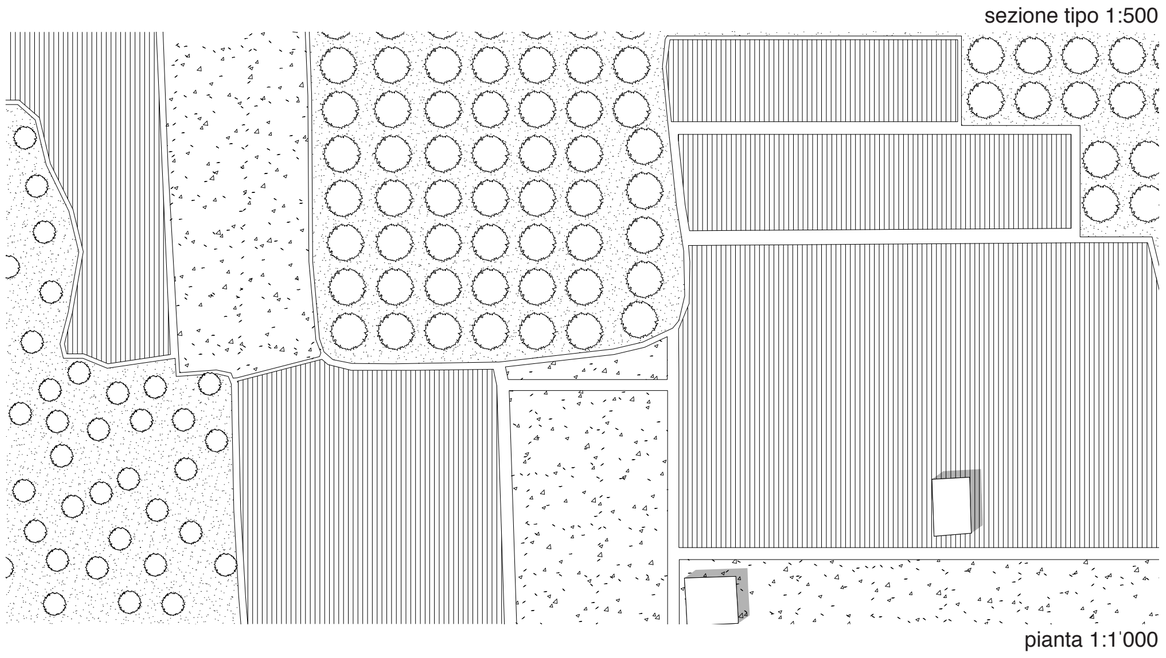

pianta 1:1'000

Pianta di dettaglio 1:10'000

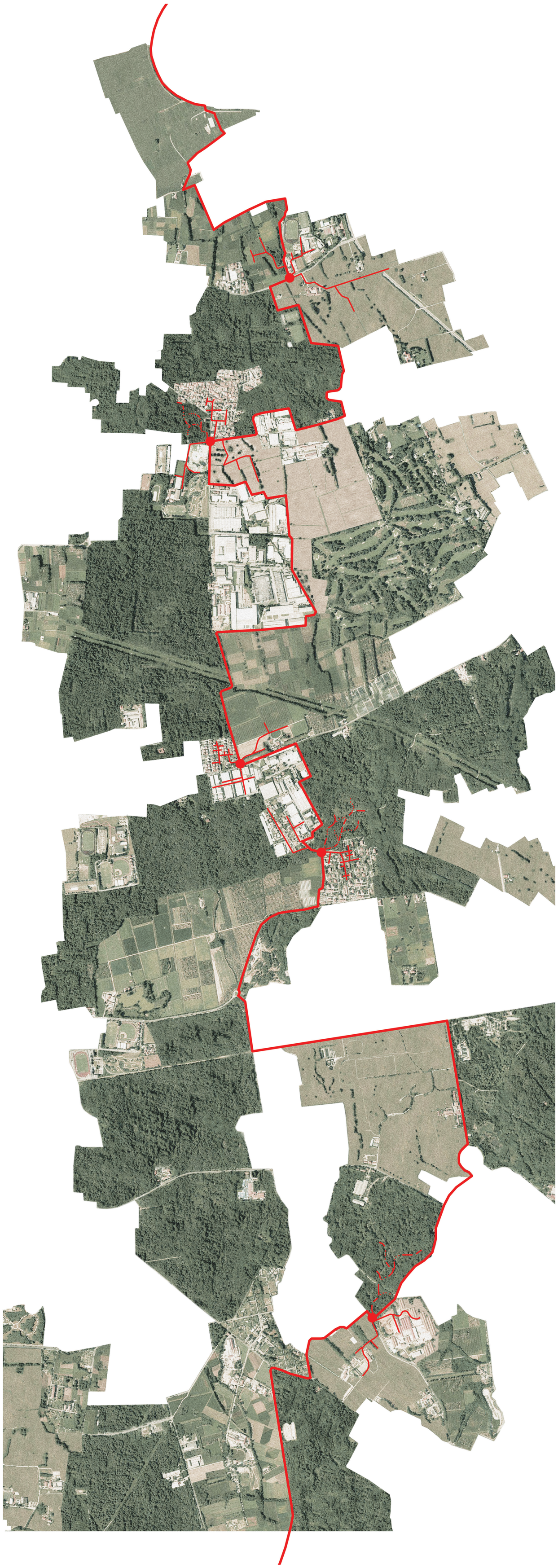



Vista aerea e notazione coreografica